



## АДМИНИСТРАЦИЯ КОЖЕВНИКОВСКОГО РАЙОНА

### РАСПОРЯЖЕНИЕ

20.02.2024

№ 76-р

с. Кожевниково Кожевниковского района Томской области

О выдаче Публичному акционерному обществу «Томская распределительная компания» разрешения на использование земель или земельного участка, находящихся в государственной или муниципальной собственности

В соответствии со статьями 39.33-39.36 Земельного кодекса Российской Федерации, постановлением Правительства Российской Федерации от 12 ноября 2020 года № 1816 «Об утверждении перечня случаев, при которых для строительства, реконструкции линейного объекта не требуется подготовка документации по планировке территории, перечня случаев, при которых для строительства, реконструкции объекта капитального строительства не требуется получение разрешения на строительство, внесении изменений в перечень видов объектов, размещение которых может осуществляться на землях или земельных участках, находящихся в государственной или муниципальной собственности, без предоставления земельных участков и установления сервитутов, и о признании утратившими силу некоторых актов Правительства Российской Федерации», постановлением Правительства Российской Федерации от 03 декабря 2014 года №1300 «Об утверждении перечня видов объектов, размещение которых может осуществляться на землях или земельных участках, находящихся в государственной или муниципальной собственности, без предоставления земельных участков и установления сервитутов», Законом Томской области от 12 июля 2016 года № 73-ОЗ «Об установлении случаев, при которых не требуется получение разрешения на строительство на территории Томской области», постановлением Администрации Томской области от 29 июля 2016 года № 263а «Об утверждении порядка и условий размещения отдельных видов объектов на землях или земельных участках, находящихся в государственной или муниципальной собственности, либо земельных участках, государственная собственность на которые не разграничена, без предоставления земельных участков и установления сервитутов на территории Томской области», на основании заявления Публичного акционерного общества «Томская распределительная компания» (ПАО «ТРК») от 12.02.2024 (вх. №08-09-570/24-0-0 от 13.02.2024), учитывая, что испрашиваемые земли относятся к категории земли населенных пунктов,

1. Разрешить ПАО «ТРК» использование земель или земельного участка, находящихся в государственной или муниципальной собственности, местоположение которых: Томская область, Кожевниковский район, с.Киреевск, площадью: 4163 кв.м., в том числе (ЗУ1) площадью 349 кв.м., (ЗУ2) площадью 3414 кв.м., (ЗУ3) площадью 43 кв.м., (ЗУ4) площадью 357 кв.м., срок использования: 2 года с 21.02.2024 по 20.02.2026 года, с целью использования: размещение объекта «Реконструкция ВЛ-0,4 кВ ф.№2 от ТП КИР-4-1 с заменой опор и провода на СИП для обеспечения качества электроэнергии у потребителей. Шегарский РЭС» Томская область, Кожевниковский район, с.Киреевск, ул.Набережная», сведения об объекте, планируемом к размещению: ВЛИ 0,4 кВ на железобетонных опорах и проводами СИП протяженностью 1274, согласно схеме (приложение).

2. Установить следующее:

1) В случае, если использование земель, земельного участка или части земельного участка, находящихся в государственной или муниципальной собственности, указанных в п. 1 настоящего распоряжения, привело к порче либо уничтожению плодородного слоя почвы в границах таких земель, ПАО «ТРК» обязано привести такие земли в состояние, пригодное для их использования в соответствии с разрешенным использованием, выполнить необходимые работы по рекультивации таких земель;

2) ПАО «ТРК» запрещается передача полученных в соответствии с настоящим распоряжением прав третьим лицам;

3) нарушение ПАО «ТРК» обязанностей по использованию земель, установленных земельным законодательством Российской Федерации и (или) постановлением Администрации Томской области от 29 июля 2016 года № 263а «Об утверждении порядка и условий размещения отдельных видов объектов на землях или земельных участках, находящихся в государственной или муниципальной собственности, либо на земельных участках, государственная собственность на которые не разграничена, без предоставления земельных участков и установления сервитутов на территории Томской области», является основанием для досрочного прекращения действия разрешения на использование, решение о котором принимается незамедлительно после обнаружения таких нарушений.

3. За нарушение обязанностей, предусмотренных настоящим распоряжением и действующим законодательством ПАО «ТРК» несет ответственность в соответствии с действующим законодательством.

4. Настоящее разрешение на использование земель не является препятствием для принятия решений о предварительном согласовании либо предоставлении третьим лицам земель, указанных в пункте 1 настоящего распоряжения.

5. ПАО «ТРК» не ограничивать третьим лицам доступ на земли, указанные в пункте 1 настоящего распоряжения.

6. ПАО «ТРК» обеспечить владельцам инженерных коммуникаций доступ на земли, указанные в пункте 1 настоящего распоряжения.

7. В течение 10 дней со дня выдачи настоящего разрешения, уполномоченным сотрудникам отдела по управлению муниципальной собственностью направить копию настоящего распоряжения в Управление Федеральной службы государственной регистрации, кадастра и картографии по Томской области.

8. В течение 3 рабочих дней с даты принятия решения о выдаче разрешения, уполномоченным сотрудником отдела по управлению муниципальной собственностью, разместить на официальном сайте информацию «о выданных разрешениях на использование земель».

9. Контроль исполнения настоящего распоряжения возложить на первого заместителя Главы Кожевниковского района Елегечева В.Н.

Глава Кожевниковского района

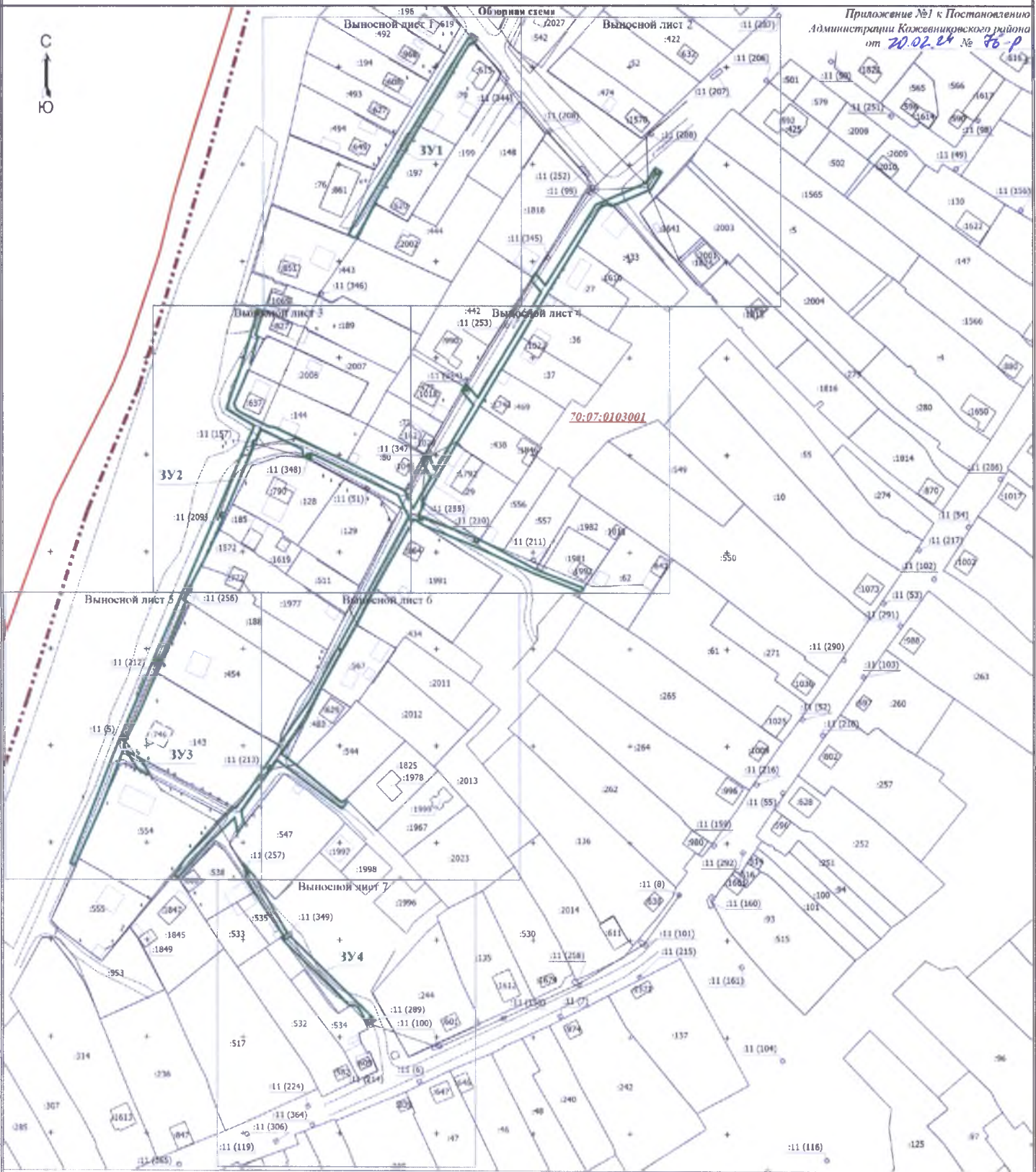
В.В. Кучер

Первый заместитель  
Главы района  
  
В.Н. Елегечев  
16.02.2024

Начальник отдела  
правовой и кадровой работы  
  
В.И. Савельева  
16.02.2024

# Схема земель на топографическом плане

Приложение №1 к Постановлению  
Администрации Кожевниковского района  
от 20.02.24 № 86-Р



Масштаб 1:2000

### Условные обозначения

- Граница испрашиваемых земель
- :4 - Cadastral number of the object of real estate
- :11 (5) - Designation of the contour of the land plot
- Boundary of the land plot, according to the EGRN data
- Boundary of the cadastral quarter
- Boundary of the populated point
- 70:07:0103001 - Number of the cadastral quarter

Цель: Реконструкция ВЛ-0,4 кВ

Местоположение: Томская область, Кожевниковский район, с.Киреевск

Объект: «Реконструкция ВЛ-0,4 кВ ф. № 2 от ГП КИР-4-1 с заменой опор и провода на СИП для обеспечения качества электроэнергии у потребителей.

Шегарский РЭС» Томская область, Кожевниковский район, с.Киреевск, ул.Набережная

# Схема земель на топографическом плане

Выносной лист 1

Приложение №1 к Постановлению  
Администрации Кожевниковского района  
от 20.02.24 № 76-1



Масштаб 1:500

Система координат МСК-70 (зона 4)

**Условные обозначения**

- - Новая характерная точка
- н1 - Обозначение новой характерной точки
- - Граница испрашиваемых земель
- :76 - Кадастровый номер объекта недвижимости
- :11 (344) - Обозначение контура земельного участка
- - Граница земельного участка, согласно сведений ЕГРН
- 70:07:0103001 - Номер кадастрового квартала

Цель: Реконструкция ВЛ-0,4 кВ

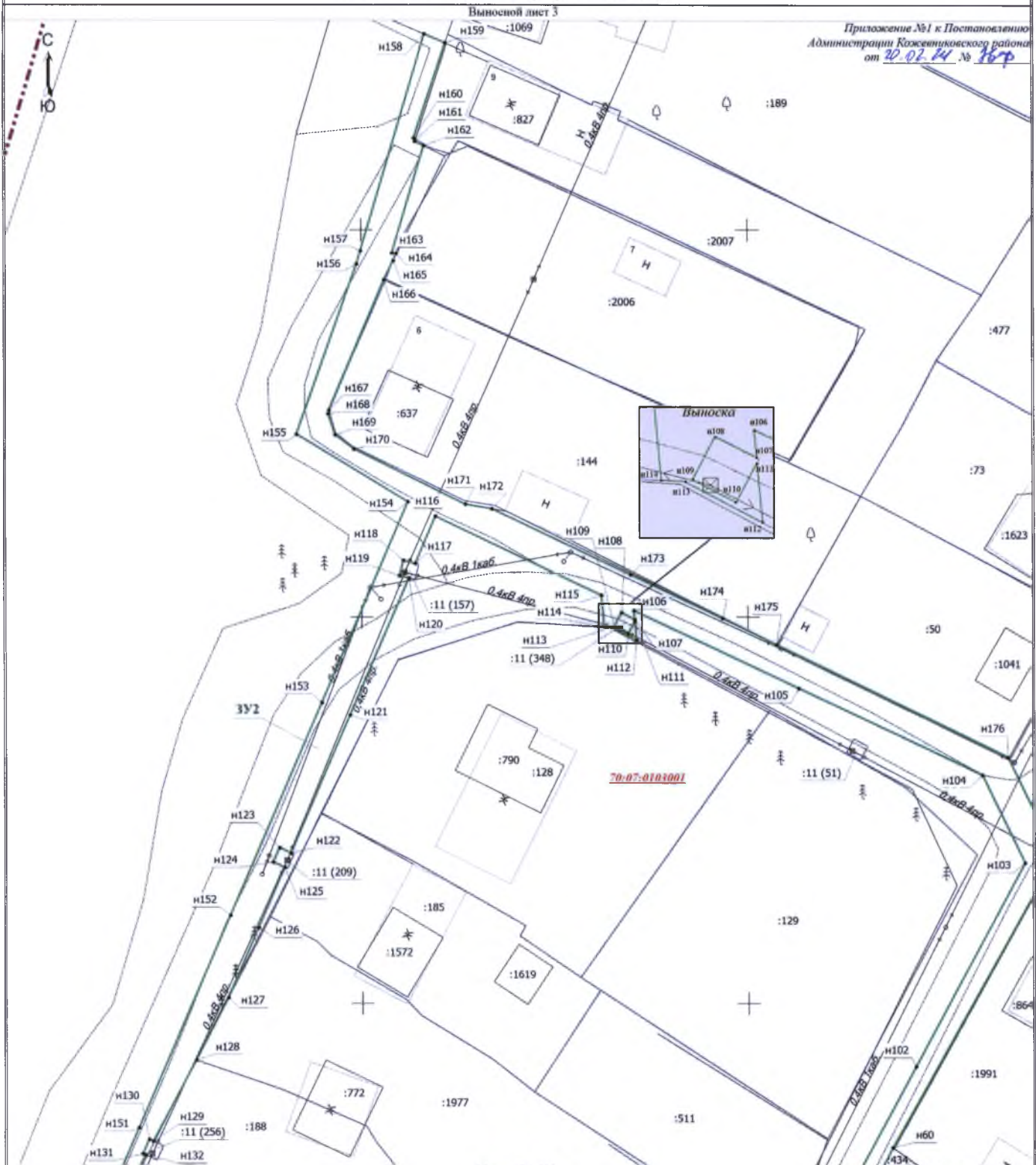
Местоположение: Томская область, Кожевниковский район, с.Киреевск

Объект: «Реконструкция ВЛ-0,4 кВ ф. № 2 от ТП КИР-4-1 с заменой опор и провода на СИП для обеспечения качества электроэнергии у потребителей. Шегарский РЭС» Томская область, Кожевниковский район, с.Киреевск, ул.Набережная



### Схема земель на топографическом плане

Приложение №1 к Постановлению  
Администрации Кожевниковского района  
от 20.02.14 № 367



Масштаб 1:500

Система координат МСК-70 (зона 4)

**Условные обозначения**

- - Новая характерная точка
- n1 - Обозначение новой характерной точки
- :50 - Кадастровый номер объекта недвижимости
- :11 (51) - Обозначение контура земельного участка
- — — — — - Граница земельного участка, согласно сведений ЕГРН
- - Граница населенного пункта
- 70-07-0103001 - Номер кадастрового квартала

Цель: Реконструкция ВЛ-0,4 кВ

Местоположение: Томская область, Кожевниковский район, с.Киреевск

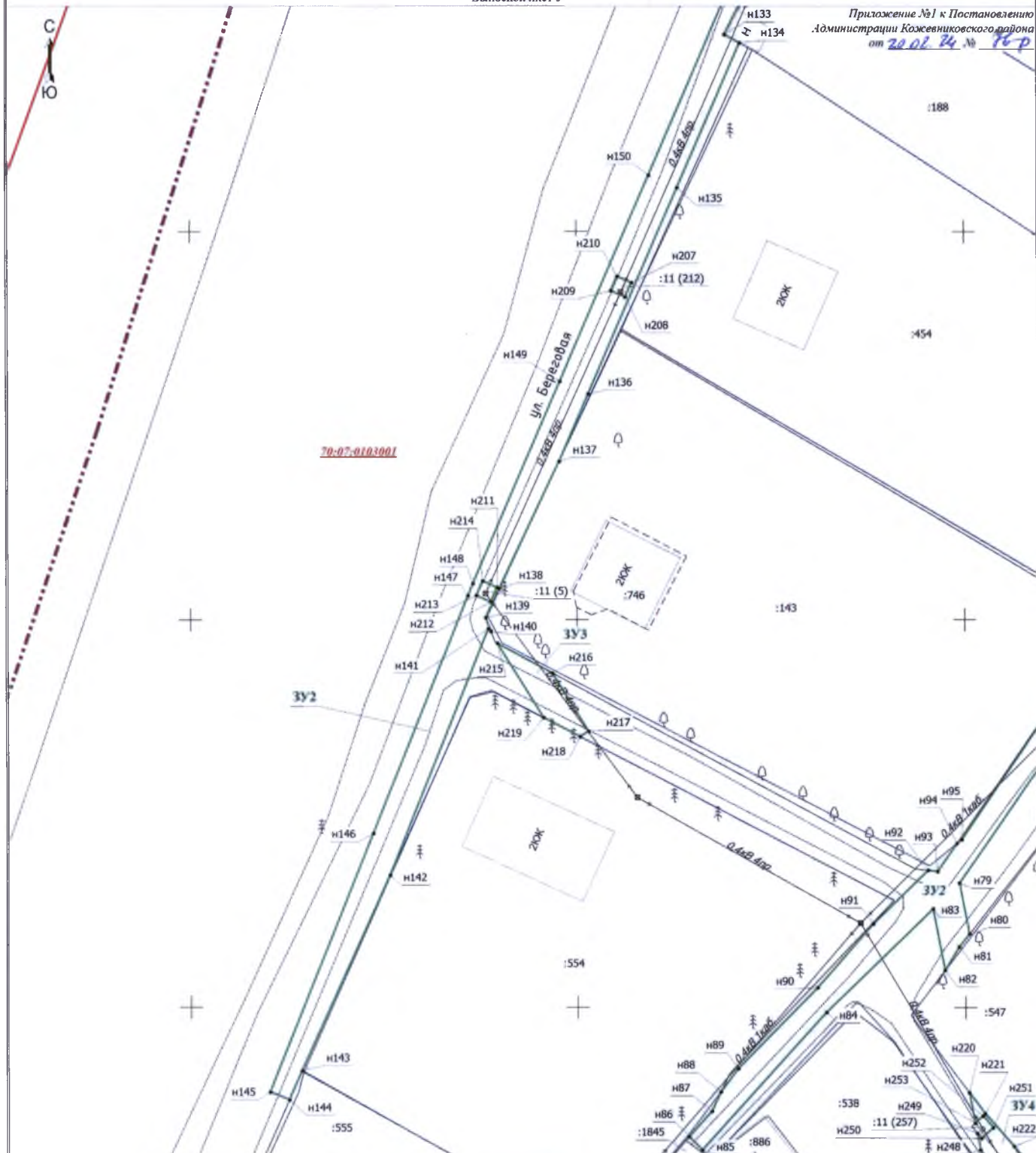
Объект: «Реконструкция ВЛ-0,4 кВ ф. № 2 от ТП КИР-4-1 с заменой опор и провода на СИП для обеспечения качества электроэнергии у потребителей. Шегарский РЭС» Томская область, Кожевниковский район, с.Киреевск, ул.Набережная



# Схема земель на топографическом плане

Выносной лист 5

Приложение №1 к Постановлению  
Администрации Кожевниковского района  
от 20.02.24 № 76-р



Масштаб 1:500

Система координат МСК-70 (зона 4)

**Условные обозначения**

- - Новая характерная точка
- n1 - Обозначение новой характерной точки
- :143 - Cadastral number of the object of real estate
- :11 (5) - Обозначение контура земельного участка
- - Граница земельного участка, согласно сведений ЕГРН
- - Граница кадастрового квартала
- - Граница населенного пункта
- 70-07-0103001 - Номер кадастрового квартала
- - Граница испрашиваемых земель

Цель: Реконструкция ВЛ-0,4 кВ

Местоположение: Томская область, Кожевниковский район, с.Киреевск

Объект: «Реконструкция ВЛ-0,4 кВ ф. № 2 от ТП КИР-4-1 с заменой опор и провода на СИП для обеспечения качества электроэнергии у потребителей. Шегарский РЭС» Томская область, Кожевниковский район, с.Киреевск, ул.Набережная



## Схема земель на топографическом плане

Выносной лист 6

Приложение №1 к Постановлению  
Администрации Кожевниковского района  
от 20.02.21 № 767



**Условные обозначения**

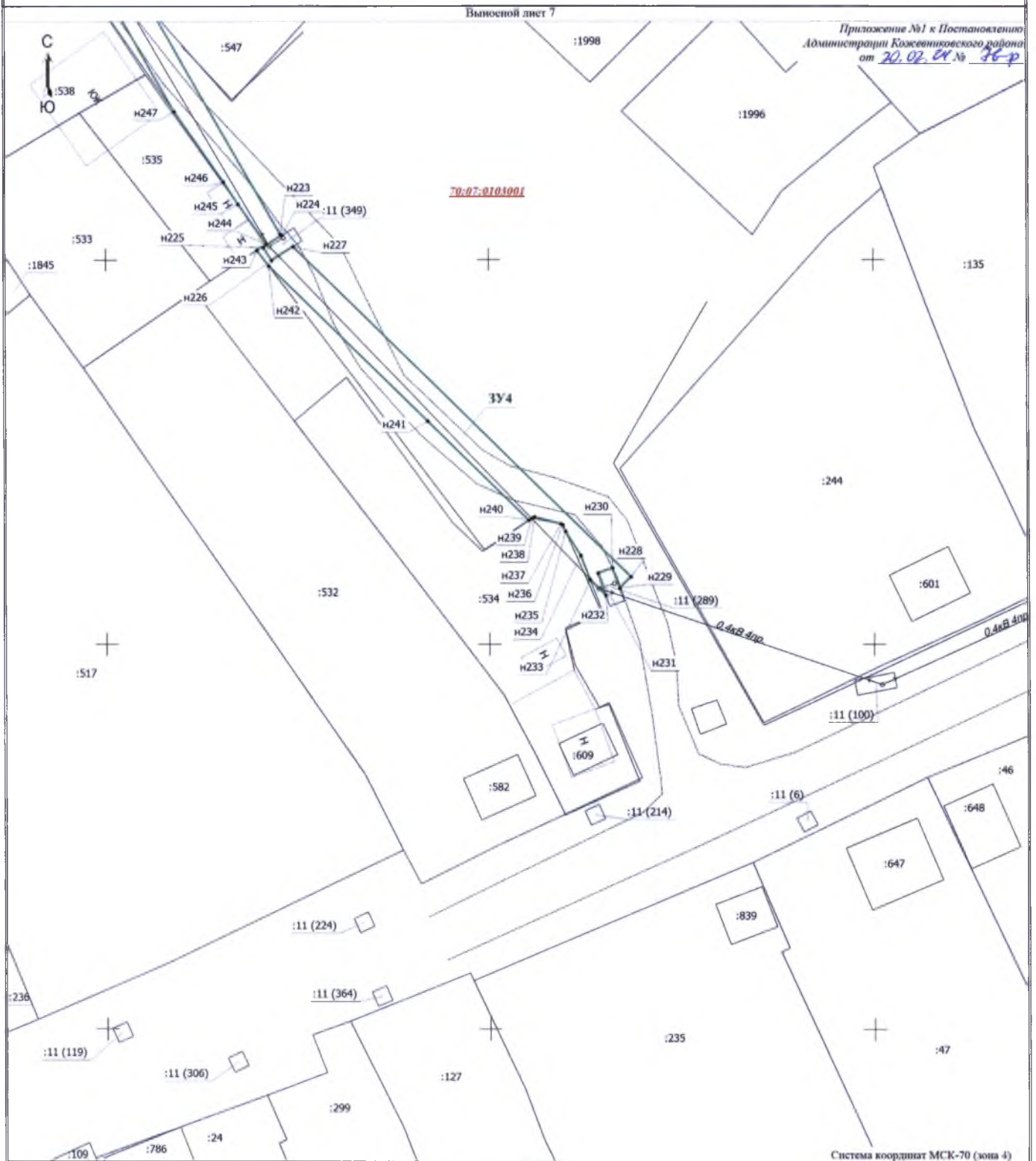
- - Новая характерная точка
- n1 - Обозначение новой характерной точки
- :136 - Кадастровый номер объекта недвижимости
- :11 (213) - Обозначение контура земельного участка
- - Граница земельного участка, согласно сведений ЕГРН
- 70-07-0103001 - Номер кадастрового квартала
- - Граница испрашиваемых земель

Цель: Реконструкция ВЛ-0,4 кВ

Местоположение: Томская область, Кожевниковский район, с.Киреевск

Объект: «Реконструкция ВЛ-0,4 кВ ф. № 2 от ТП КИР-4-1 с заменой опор и провода на СИП для обеспечения качества электроэнергии у потребителей. Шегарский РЭС» Томская область, Кожевниковский район, с.Киреевск, ул.Набережная

# Схема земель на топографическом плане



## Условные обозначения

- - Номер кадастрового квартала
- н1 - Обозначение новой характерной точки
- :24 - Кадастровый номер объекта недвижимости
- :11 (6) - Обозначение контура земельного участка
- - - - - Граница земельного участка, согласно сведений ЕГРН
- 70:07:0103001 - Номер кадастрового квартала
- - - - - Граница испрашиваемых земель

Цель: Реконструкция ВЛ-0,4 кВ

Местоположение: Томская область, Кожевниковский район, с. Киреевск

Объект: «Реконструкция ВЛ-0,4 кВ ф. № 2 от ТП КИР-4-1 с заменой опор и провода на СИП для обеспечения качества электроэнергии у потребителей. Шегарский РЭС» Томская область, Кожевниковский район, с. Киреевск, ул. Набережная

Координаты характерных точек

Приложение к схеме земель на топографическом плане

Приложение №1 к Постановлению Администрации Кожвинковского района от 20.02.2014 № 86

Система координат МСК-70 (зона 4)		
Площадь (УУ): 349 кв.м		
Обозначение характерных точек границ	Координаты	
	X	Y
n1	337464.50	4271821.90
n2	337462.03	4271820.30
n3	337462.52	4271819.84
n4	337461.77	4271817.86
n5	337452.02	4271811.65
n6	337459.91	4271804.59
n7	337439.47	4271791.38
n8	337398.21	4271759.40
n9	337359.93	4271766.60
n10	337356.54	4271763.83
n11	337361.92	4271758.61
n12	337363.47	4271754.85
n13	337389.30	4271770.84
n14	337414.08	4271785.69
n15	337439.74	4271801.18
n16	337466.66	4271818.54
n1	337464.50	4271821.90

Обозначение характерных точек границ	Координаты	
	X	Y
n67	337090.09	4271727.66
n68	337090.02	4271727.74
n69	337070.70	4271751.32
n70	337071.71	4271752.42
n71	337070.71	4271753.75
n72	337067.50	4271751.36
n73	337081.21	4271732.90
n74	337092.52	4271717.68
n75	337088.88	4271715.14
n76	337089.63	4271713.97
n77	337087.96	4271717.84
n78	337087.21	4271713.98
n79	337066.07	4271699.21
n80	337059.51	4271700.50
n81	337057.81	4271699.16
n82	337054.82	4271697.33
n83	337062.74	4271695.79
n84	337049.38	4271682.03
n85	337031.63	4271668.00
n86	337033.37	4271664.32
n87	337036.65	4271667.27
n88	337019.15	4271668.42
n89	337042.12	4271670.67
n90	337052.57	4271680.90
n91	337060.83	4271688.08
n92	337067.71	4271695.16
n93	337067.56	4271696.37
n94	337071.17	4271698.88
n95	337071.68	4271699.52
n96	337099.86	4271718.85
n97	337100.35	4271719.00
n98	337101.51	4271719.15
n99	337123.31	4271734.55
n100	337143.47	4271745.45
n101	337163.71	4271756.39
n102	337191.83	4271771.61
n103	337216.21	4271785.86
n104	337229.55	4271780.31
n105	337240.78	4271756.54
n106	337250.82	4271755.28
n107	337249.67	4271735.39
n108	337250.55	4271733.67
n109	337246.76	4271732.74
n110	337247.85	4271734.54
n111	337245.46	4271733.40
n112	337246.99	4271735.63
n113	337248.68	4271732.42
n114	337248.74	4271731.45
n115	337252.80	4271731.08
n116	337262.96	4271709.58
n117	337256.90	4271706.97
n118	337257.29	4271705.43
n119	337255.33	4271704.92
n120	337255.02	4271706.14
n121	337237.32	4271698.47
n122	337219.49	4271690.74
n123	337220.16	4271689.25
n124	337218.31	4271688.42
n125	337217.63	4271689.92
n126	337209.80	4271686.54
n127	337200.74	4271682.61
n128	337192.65	4271678.40
n129	337182.11	4271677.78
n130	337182.34	4271672.25
n131	337180.49	4271671.42
n132	337180.33	4271671.77
n133	337175.33	4271669.20
n134	337174.29	4271671.15
n135	337155.67	4271663.07
n136	337129.96	4271651.54
n137	337120.35	4271647.76
n138	337104.00	4271639.99
n139	337100.25	4271638.21
n140	337098.50	4271638.88
n141	337099.84	4271638.55
n142	337067.03	4271625.76

Обозначение характерных точек границ	Координаты	
	X	Y
n143	337041.80	4271614.33
n144	337038.05	4271612.68
n145	337039.05	4271610.21
n146	337022.45	4271623.62
n147	337103.06	4271635.92
n148	337104.61	4271636.57
n149	337130.66	4271647.87
n150	337157.27	4271659.40
n151	337183.87	4271670.93
n152	337211.40	4271682.87
n153	337238.92	4271694.80
n154	337264.84	4271706.03
n155	337273.59	4271691.59
n156	337295.58	4271699.42
n157	337297.29	4271699.94
n158	337325.23	4271708.75
n159	337324.09	4271710.96
n160	337311.91	4271706.87
n161	337311.48	4271707.02
n162	337310.91	4271708.17
n163	337296.99	4271704.02
n164	337296.95	4271704.57
n165	337296.00	4271704.19
n166	337293.53	4271702.97
n167	337276.74	4271695.81
n168	337276.26	4271695.69
n169	337273.52	4271696.6
n170	337271.68	4271699.02
n171	337264.50	4271711.48
n172	337263.97	4271716.91
n173	337254.44	4271734.86
n174	337249.83	4271746.74
n175	337246.40	4271753.70
n176	337231.83	4271783.66
n177	337227.46	4271788.24
n178	337238.28	4271797.16
n179	337247.63	4271792.69
n180	337250.11	4271794.04
n181	337250.24	4271794.13
n182	337250.56	4271794.8
n183	337247.95	4271793.72
n184	337246.91	4271794.94
n185	337249.25	4271796.36
n186	337242.43	4271799.67
n187	337258.11	4271809.00
n188	337275.76	4271819.56
n189	337283.05	4271813.36
n190	337285.15	4271814.58
n191	337286.70	4271815.51
n192	337279.38	4271821.73
n193	337295.87	4271831.59
n194	337313.03	4271841.86
n195	337334.11	4271854.49
n196	337340.40	4271849.25
n197	337341.87	4271850.18
n198	337343.95	4271851.50
n199	337337.69	4271856.72
n200	337359.91	4271870.71
n201	337379.05	4271882.75
n202	337390.30	4271908.41
n17	337398.20	4271913.48
n203	337384.45	4271817.05
n204	337282.73	4271811.98
n205	337291.81	4271814.26
n206	337285.53	4271815.33
n203	337284.45	4271817.05
n207	337143.36	4271657.16
n208	337141.50	4271656.34
n209	337142.32	4271654.49
n210	337144.18	4271655.31
n207	337143.36	4271657.16
n211	337104.13	4271639.68
n212	337102.27	4271638.88
n213	337103.09	4271637.01
n214	337104.95	4271637.83
n211	337104.13	4271639.68

Система координат МСК-70 (зона 4)		
Площадь (УУ): 42 кв.м		
Обозначение характерных точек границ	Координаты	
	X	Y
n215	337096.96	4271639.71
n216	337093.14	4271646.78
n217	337085.62	4271651.46
n218	337084.93	4271650.37
n219	337087.29	4271645.66
n215	337096.96	4271639.71

Система координат МСК-70 (зона 4)		
Площадь (УУ): 357 кв.м		
Обозначение характерных точек границ	Координаты	
	X	Y
n220	337039.07	4271700.43
n221	337036.16	4271702.49
n222	337032.17	4271706.23
n223	337003.34	4271722.86
n224	337003.14	4271723.65
n225	337001.62	4271720.67
n226	336999.93	4271721.74
n227	337001.71	4271724.54
n228	336958.77	4271708.43
n229	336957.28	4271706.96
n230	336959.91	4271706.01
n231	336959.24	4271704.15
n232	336956.29	4271705.15
n233	336958.35	4271705.14
n234	336961.55	4271701.91
n235	336964.62	4271709.95
n236	336965.52	4271709.57
n237	336965.65	4271709.33
n238	336966.56	4271705.89
n239	336966.19	4271705.55
n240	336966.14	4271705.17
n241	336978.99	4271742.03
n242	336999.21	4271721.26
n243	337001.24	4271719.82
n244	337002.06	4271721.07
n245	337007.22	4271717.37
n246	337010.10	4271715.48
n247	337019.27	4271709.05
n248	337031.70	4271701.58
n249	337033.85	4271701.46
n250	337033.22	4271702.03
n251	337034.59	4271703.55
n252	337036.10	4271702.20
n253	337035.19	4271701.19
n220	337039.07	4271700.43

Цель: Реконструкция ВЛ-0,4 кВ  
 Местоположение: Томская область, Кожвинковский район, с. Киреевск  
 Объект: «Реконструкция ВЛ-0,4 кВ ф. № 2 от ТП КИР-4-1 с заземляющим и проводом на СИП для обеспечения качества электроэнергии у потребителей. Шегарский РЭС» Томская область, Кожвинковский район, с. Киреевск, ул.Набережная